

y su traslado a los países periféricos. Arroyo Verde, queda a unos kilómetros antes del puente, y es el lugar en donde se mantuvo el corte de ruta durante un largo período. Desde Molino de las Termas dirijase al asfalto, siga por el asfalto sin doblar hasta la ruta internacional y luego a la derecha.

Caminos Rurales. En la zona de Pueblo Belgrano hay varios caminos que se adentran en las zonas de campos y chacras circundantes, cualquiera de estos es una buena opción para ver los

lugares en donde la naturaleza se mezcla con la industria agrícola humana y pasar un agradable momento en lugares tranquilos. Además del cultivo y ganadería hay aserraderos y granjas avícolas. Tenga cuidado los días lluviosos y posteriores en que los caminos pueden volverse complicados y anegadizos

Palacio San José. Construido por Urquiza es un monumento nacional. Se encuentra cerca de Concepción del Uruguay a menos de 100 km de nuestra ciudad. Fue la lujosa residencia del caudillo provincial hasta su muerte. Para llegar dirijase a Concepción del Uruguay por ruta 14, luego por ruta 39 23 km. Otra construcción de la época es la estancia Santa Cándida, que se puede visitar haciendo reservas, era el casco del saladero de Urquiza, al sur de Concepción.



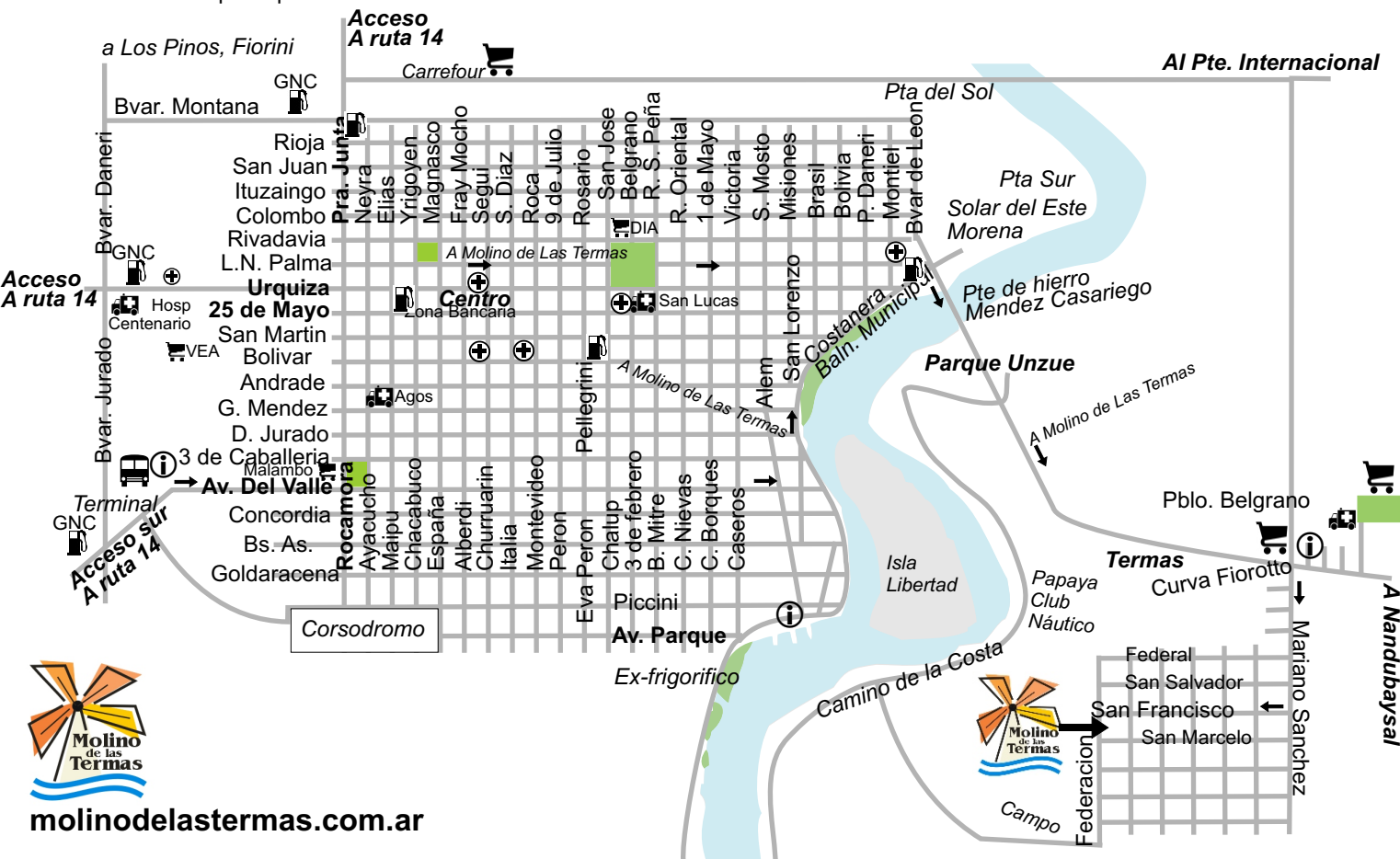
El Palmar. Es una enorme reserva de palmeras yatay. Cuenta con ejemplares de 800 años de antigüedad y hasta 30 metros de altura. En este parque nacional también hay interesantes vistas del Río Uruguay y ruinas de

canteras. Está a unos 150 km de nuestra ciudad, yendo hacia el norte por la ruta 14.

Región. Hay varias ciudades que se pueden visitar, Concepción del Uruguay, con mucha historia, Colón, valorada por sus playas, Pueblo Liebig, construido por un frigorífico y saladero alrededor de la industria. En los alrededores de Gualeguaychú hay pueblos nacidos en la traza del ferrocarril y algunas aldeas fundadas por colonos alemanes del Volga.






Skyline de Gualeguaychú. desde nuestro complejo podrá observar la línea edilicia de la ciudad, desde el frigorífico en el extremo izquierdo a las torres de la catedral y los edificios del centro en el extremo derecho. En el medio se podrán ver las luces del corsódromo en las noches de verano.


Mate de Te. Un Clásico Entrerriano. En una taza colocar la bombilla, dos o más tes distintos y rodajas de frutas con su cáscara (cítricos, manzana), endulzar y cebar como un mate común.



molinodelastermas.com.ar

Referencias

-  Supermercado
-  Combustible
-  Información turística
-  Centro médico
-  Farmacia

 Reciclar el papel es contribuir a un mundo mejor. Impreso en papel reciclado

Gualeguaychú - Pueblo Belgrano

Mini Guía Turística


Mapa - Direcciones Útiles

Complejo de Cabañas



Molino de las Termas
Gualeguaychú

A 5 minutos de las termas y a 10 de la costanera y el centro de la ciudad
(011) 15-6759-9269 www.molinodelastermas.com.ar



Playas. A lo largo de la zona cercana al Puente de hierro en el Río Gualeguaychú se encuentran la mayoría de las playas. El balneario municipal es de acceso gratuito y es un lugar agradable con una cafetería y con playa en Parador Uno. Si en vez de doblar por

la costanera sigue derecho por el Blv. de León se accede a otros balnearios pagos como Solar del Este (que es casi una discoteca en la playa algunos días), Morena, Costa Alegre, Punta Sur, etc. Llegue a la curva de Fiorotto desde Molino de las Termas, luego doble a la izquierda hasta el puente. En el Parque Unzue, a la izquierda del Puente se encuentran las playas Papaya y del Club Náutico. Hay más balnearios sobre el Río Gualeguaychú o el Gualeyán como Puerta del Sol.

En las costas del Río Uruguay se encuentra el balneario de Nandubaysal, de amplias dimensiones y hermosas playas, desde Molino de las Termas llegue al asfalto y ahí doble a la derecha hasta el final, son unos 10 km.

Costanera. Comienza en el puente de hierro (Méndez Casariego) y culmina al sur de la ciudad en donde se encuentra el ex frigorífico. En el comienzo encontramos la zona de bares abiertos en temporada y Bikini Disco. Sobre San Martín se encuentra el Casino. También hay muchos lugares para comer. Mas adelante se llega al viejo puerto, sede de eventos culturales, en donde hay un puesto de información turística. Por la zona encontramos ferias de artesanos, el acuario municipal, lugares para realizar excursiones en bote por el río, y un par de miniparques de diversiones. Luego encontramos el anfiteatro municipal y al final el ex frigorífico, que fue motor de la ciudad en un tiempo y que ahora descansa en espera de un uso turístico y social. En la zona sur de la ciudad se encuentra el núcleo original de población con un monumento recordatorio.

Termas. Las Termas del Gualeguaychú, a menos de 15 cuadras de nuestro complejo cuentan con piletas cubiertas y

descubiertas con temperaturas de 36 a 40 grados. La entrada sirve para todo el día. Hay otro complejo termal, Termas del Guaychú, ubicado en el kilómetro 64,5 de la ruta 14.

Parque Unzue - Camino de la Costa.

De Molino de las Termas dirijase hacia Gualeguaychú y baje a la derecha en la primera bajada al parque. Girando a la izquierda ingresará a un camino entre enormes eucaliptos con una laguna con patos, tortugas de agua y otros animales. El parque cuenta con clubes náuticos y lugares de recreación para hacer deportes o tomar unos mates frente al río. Es un lugar agradable visitado por la gente de Gualeguaychú. Hay algunos sitios para comer. Al fondo del parque yendo hacia el norte hay una reserva de vegetación autóctona. Accediendo hacia la parte sur del parque el camino se desvía hacia el camino de la Costa, en la margen opuesta a la costanera, en donde encontrará bajadas al río en las que se puede pescar. Toda la costa del río es de acceso público.



Ciudad. Con casi 100.000 habitantes, Gualeguaychú se configura como un centro urbano mediano cercano a las grandes ciudades de Buenos Aires y Rosario, con un perfil cada vez más turístico. Con más de 200 años de historia, Gualeguaychú fue una de las primeras poblaciones en adherir a la revolución de Mayo. Cuenta con episodios históricos interesantes como el saqueo de 1845 de Garibaldi. Está muy vinculada con la actividad agropecuaria, la industrial en su parque, y el turismo, en constante desarrollo. Es bastante segura y agradable de transitar en todos sus barrios. Crece hacia la ruta 14 siguiendo los dos accesos y hacia Pueblo Belgrano, que se esta transformando en un sector turístico al otro lado del río Gualeguaychú

Centro. Desde el puente, doble a la izquierda y a una cuadra por costanera se encuentra la calle Urquiza. A 10 cuadras comienza el área del centro de la ciudad con esta calle y la paralela a la izquierda, 25 de Mayo, como ejes. En esta zona hay locales comerciales y

bancos por 25 de Mayo. A la derecha de Urquiza por la avenida L.N. Palma que es la que sale desde el puente, está la plaza San Martín, con la catedral y algunos edificios públicos. Si se continúa en la misma dirección se llega a una segunda plaza con la municipalidad. En esta zona están muchos de los edificios con valor histórico. En el 1200 de Urquiza se encuentra la avenida Rocamora, un punto de referencia de la ciudad, caracterizada por su línea de palmeras. Su nombre se debe al fundador de la ciudad.

Cementerio Norte. En el encontramos reflejada la historia de Gualeguaychú, muchos apellidos que aparecen en las calles también se encuentran ahí. Una combinación interesante de arte y arquitectura con numerosos monumentos. Si desea visitarlo sea respetuoso del lugar y de la gente que tiene a sus seres queridos allí. Desde el puente de hierro tome Urquiza derecho y luego Blvd. Daneri a la derecha.

Corsódromo – Carnaval del País. Desde Molino de las Termas dirijase al puente de hierro y doble a la izquierda por costanera hasta el final, luego por avenida Parque hasta llegar al corsódromo, construido sobre la traza del ferrocarril con capacidad para más de 30.000 personas. El carnaval es uno de los espectáculos de este tipo más importante del mundo. Hay 5 comparsas que pertenecen a distintos clubes: Kamarr, Ara Yeví, Marí Marí, O Bahía, Papelitos. Durante todo el año tres comparsas preparan un tema para presentar. Durante el carnaval (sábados de enero, febrero, primero de marzo) un jurado evalúa el desempeño de cada una y una se consagra ganadora. Las otras dos descansan un año y al año siguiente se presenta la ganadora y las dos que no habían estado. Junto con el espectáculo se vive una verdadera fiesta en las tribunas. Recomendamos llevar abrigo.

Casino. El casino temático es un lugar clásico para el turismo en la ciudad. Se encuentra en San Martín y San Lorenzo, del puente de hierro unas tres cuadras hacia la izquierda yendo desde nuestro complejo. A la vuelta, sobre San Lorenzo se encuentra El Angel, discoteca famosa por sus shows.

Arroyo Verde – Botnia. La lucha de la Asamblea Ambiental es una muestra más de la movilización de la sociedad para defender la preservación del medio ambiente para las generaciones futuras y el presente. La radicación de una de las pasteras más grandes del mundo sobre el Río Uruguay representa un perjuicio para las comunidades de la región y responde a un proceso de erradicación de las industrias sucias del primer mundo



Complejo de Cabañas Molino de las Termas Gualeguaychú

San Francisco y Federación.
Pueblo Belgrano. Gchú.

(011) 15-6759-9269



Cabañas para 2 a 4 y 4 a 6 personas Cabaña para 2 con Hidromasaje

- Aire Acondicionado
- Calefacción
- Televisión Satelital
- Internet WiFi
- Pileta 12 x 6 metros
- Amplio parque
- Parrillas
- Quincho cubierto
- Estacionamiento cubierto con chapa
- Juegos para chicos



[facebook.com/molinodelastermas](https://www.facebook.com/molinodelastermas)

email: contacto@molinodelastermas.com.ar